


UBICACIÓN DE PARADEROS DE TRANSPORTE PÚBLICO DE LA CIUDAD DE GUAYAQUIL

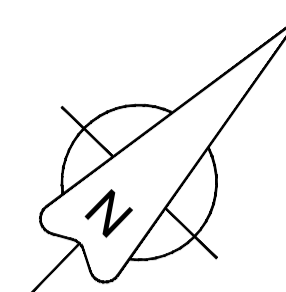
UBICACIÓN MAPA CATASTRAL

ESCALA 1:1000

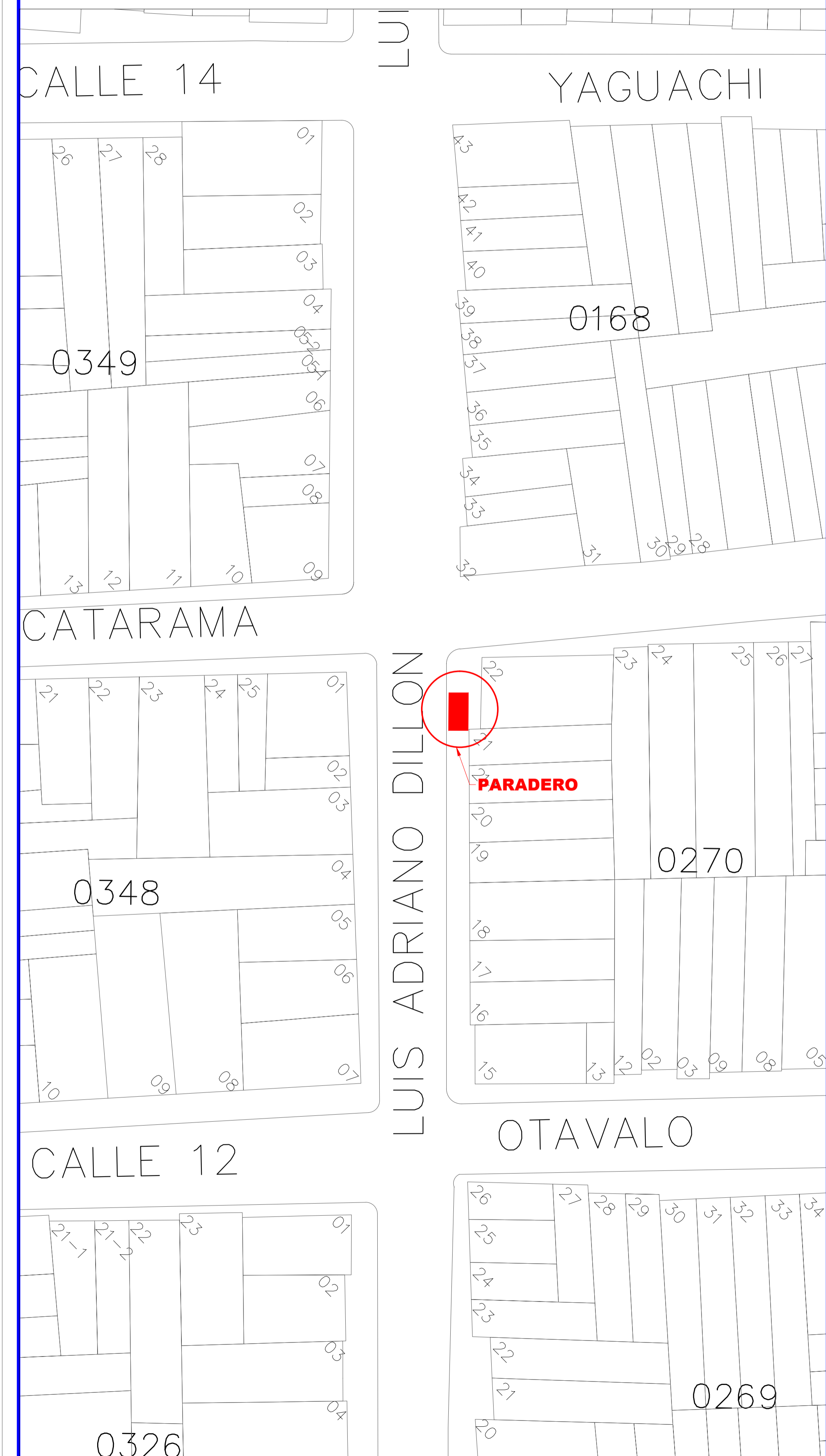


PLANTA

ESCALA 1:100

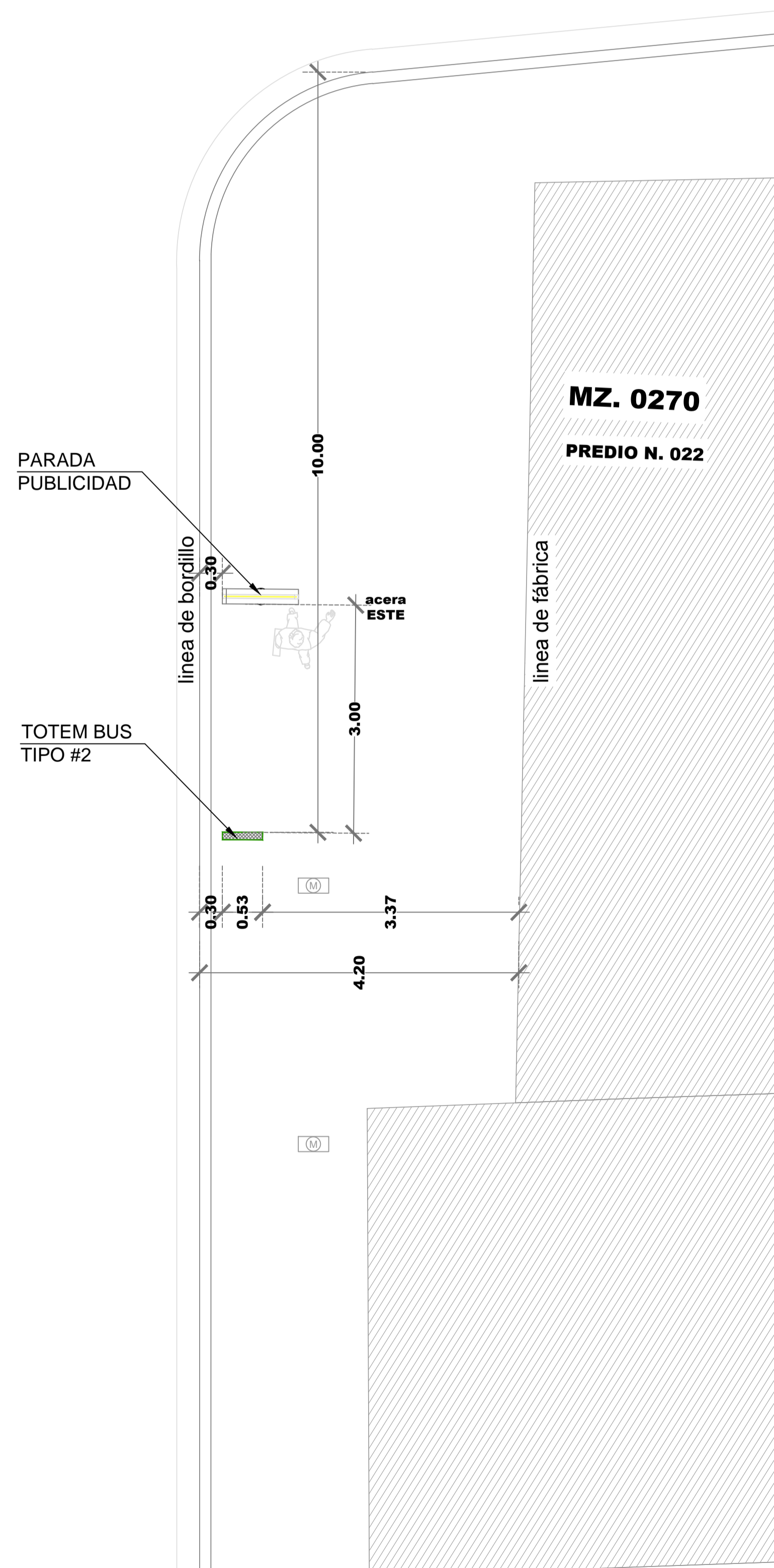


REG. FOTOGRÁFICO



CALLE 35 - SO
(LUIS ADRIANO DILLON)

AVENIDA 22B - SO
(CATARAMA)



DATOS

CODIGO DEL PARADERO: 42-0270-022-000-0-0-85

DIRECCIÓN: CALLE 35-SO (LUIS ADRIANO DILLON) Y AV. 22B-SO (CATARAMA)

ACERA: ESTE

ESTE PLANO ES PROPIEDAD DE LA M.I. MUNICIPALIDAD DE GUAYAQUIL



DIRECCIÓN DE URBANISMO, AVALÚOS Y ORDENAMIENTO TERRITORIAL
SUBDIRECCIÓN DE PROYECTOS ESPECÍFICOS



EMPRESA PÚBLICA MUNICIPAL DE TRANSITO DE GUAYAQUIL
DIRECCIÓN DE PLANIFICACIÓN DE TRÁNSITO

AB. ANDRÉS ROCHE
GERENTE GENERAL EPMT

PROYECTO:
**MOBILIARIO URBANO
PARADEROS DENTRO DE LA
CIUDAD DE GUAYAQUIL**

EQUIPO DE ESTUDIO:
ARQ. CESAR CALLE
ARQ. ALEXANDRA MORÁN

ESCALA: INDICADAS
FECHA: SEPTIEMBRE DEL 2016
DIBUJO: JAVIER CALLE
PIA RABASCALL
ARCHIVO: D:_DATOS 2016\PARADEROS 2016\ LUIS ADRIANO DILLON\ paradero-Luis Adriano Dillon-lamina 85-88.dwg

LAMINA:
85

ING. FERNANDO AMADOR
DIRECTOR DE TRANSPORTE PÚBLICO EPMT

ARQ. JOSÉ MIGUEL RUBIO JAÉN
DIRECTOR DE URBANISMO, AVALÚOS Y ORDENAMIENTO TERRITORIAL

ING. FERNANDO NAVAS
DIRECTOR DE TRANSITO EPMT

ARQ. GINO MERA GILER
SUBDIRECTOR DE PROYECTOS ESPECÍFICOS